

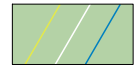


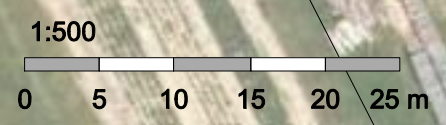




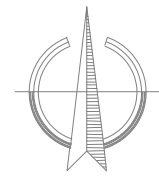
### LEGENDA

-  DOTČENÉ STAVEBNÍ PARCELY
-  STAVEBNÍ POZEMEK
-  NOVÉ HRŠTĚ PRO MALOU KOPANOU, VOLEJBAL A TENIS  
PLOCHA UMĚLÉHO POVRCHU: 1 056 M<sup>2</sup>
-  OKOLNÍ ZÁSTAVBA
-  ZELEŇ

ZASTAVĚNÁ PLOCHA STAVBOU: 1 063,81 M<sup>2</sup>



Katastrální území: Daskabát [624764]  
 Polohový systém: S-JTSK  
 Výškový systém: BpV



PROJEKTOVÁ DOKUMENTACE NÁVRHU STAVBY		
<b>BC. TOMÁŠ MAXNER</b> <small>Projektová činnost ve výstavbě            telefon: +420 725 036 421            e-mail: tomas.maxner@gmail.com            ID datové schránky: DS_aje2d95bg            IČO: 17651085</small>		
PROJEKTOVAL	Bc. Tomáš Maxner	
KRESLIL	Bc. Tomáš Maxner	
<b>NOVOSTAVBA MULTIFUNKČNÍHO HRŠTĚ V OBCI DASKABÁT</b>	DATUM	BŘEZEN 2023
	MĚŘÍTKO	1:500
KOORDINAČNÍ SITUAČNÍ VÝKRES NOVÉHO STAVU	FORMÁT	2xA4
	Č.V.	C.02