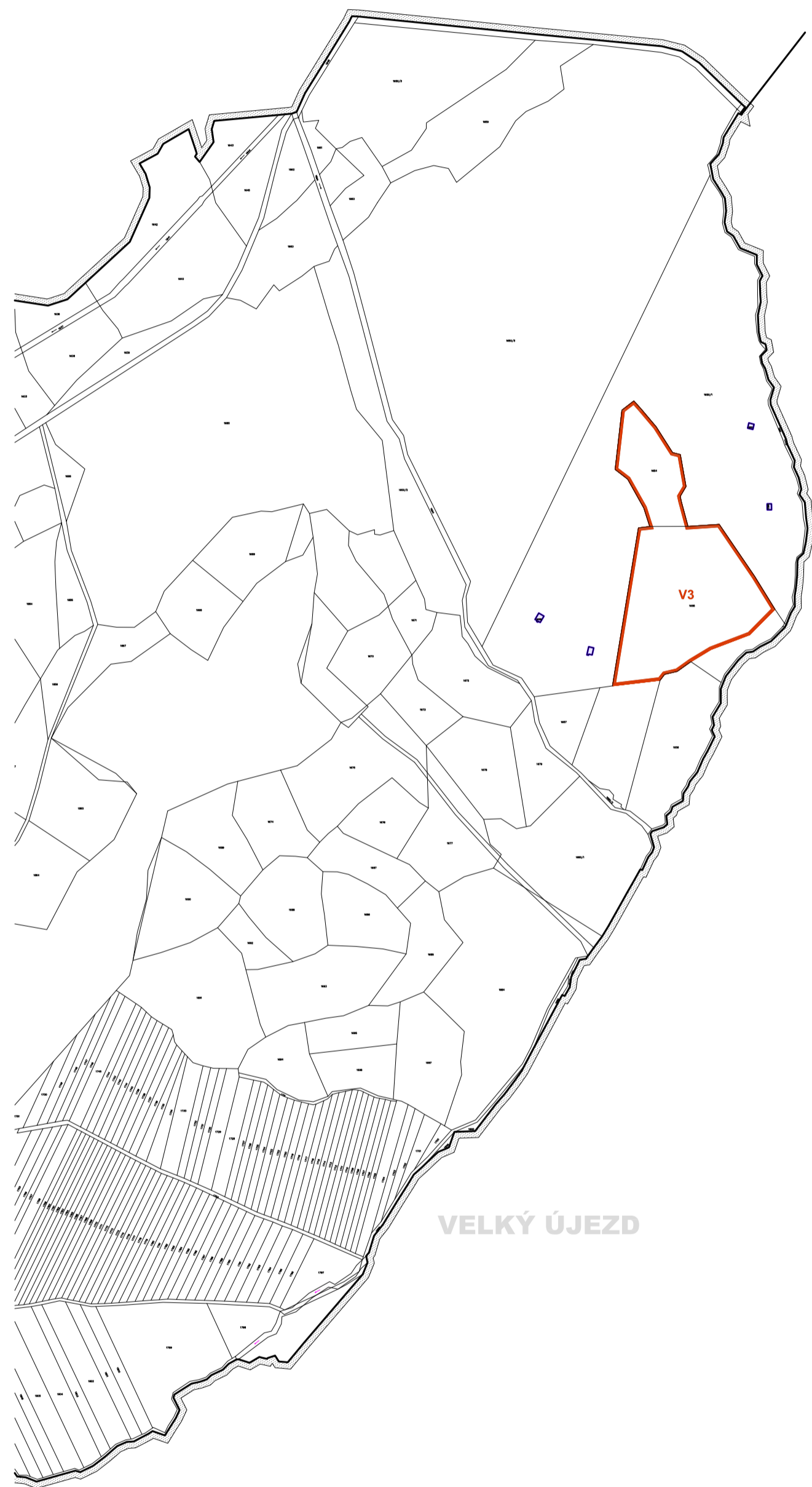


1b  
sekce

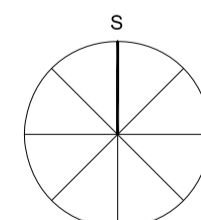
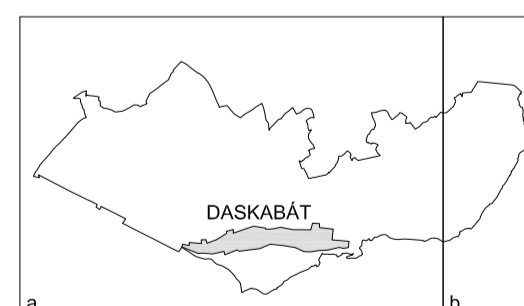


# ÚZEMNÍ PLÁN DASKABÁT

VÝKRES ZÁKLADNÍHO ČLENĚNÍ ÚZEMÍ, 1:5000

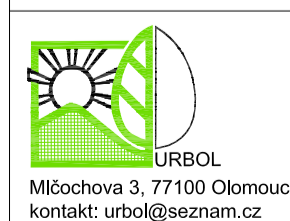


	HRANICE ŘEŠENÉHO ÚZEMÍ
	PARCELNÍ KRESBA MAPOVÉHO PODKLADU
	HRANICE ZASTAVĚNÉHO ÚZEMÍ KE DNI 25.8.2018
	HRANICE ZASTAVITELNÝCH PLOCH S OZNAČENÍM DLE FUNKCE
	HRANICE PLOCH PŘESTAVBY S OZNAČENÍM DLE FUNKCE
	PLOCHY, VE KTERÝCH JE ROZHODOVÁNÍ V ÚZEMÍ PODMÍNĚNO UZAVŘENÍM DOHODY O PARCELACI
	PLOCHY ÚZEMNÍ REZERVY PRO FUNKCI BYDLENÍ



OPATŘENÍ OBECNÉ POVAHY Č.1/2019 NÁVRH

## VÝKRES ZÁKLADNÍHO ČLENĚNÍ ÚZEMÍ



Zodpovědný projektant:

Ing. arch. Božena Snyrchová, ČKA 02 641

Autorský kolektiv:

Ing. arch. Lukáš Ilko, Ing. arch. Marek Šnyrch, Ing. Pavel Dostál,  
Ing. Petra Štěpánová, Ing. Martin Hartmann, Marcela Navrátilová

Pořizovatel:

Magistrát města Olomouce, Úřad územního plánování

Nadřízený orgán:

Krajský úřad Olomouckého kraje, Odbor strategického rozvoje

č. výkresu a sekce:

1b

měřítko:

1:5000

08/2018