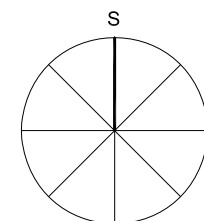
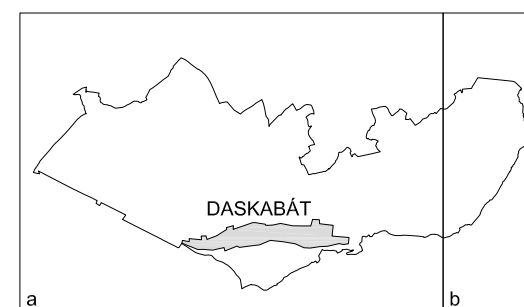


	HRANICE ŘEŠENÉHO ÚZEMÍ
	HRANICE VOJENSKÉHO ÚJEZDU LIBAVÁ
	PARCELNÍ KRESBA MAPOVÉHO PODKLADU
	PLOCHA ZASTAVĚNÉHO ÚZEMÍ KE DNI 25.08.2018
	ZASTAVITELNÉ PLOCHY S OZNAČENÍM DLE FUNKCE
	HRANICE PLOCH PŘESTAVBY S OZNAČENÍM DLE FUNKCE
	HRANICE PLOCH REZERVY
	OZNAČENÍ DOPRAVNÍCH PRVKŮ
	PLOCHY, VE KTERÝCH JE ROZHODOVÁNÍ V ÚZEMÍ PODMÍNĚNO UZAVŘENÍM DOHODY O PARCELACI


PLOCHY TRASY STABILIZOVANÉ	PLOCHY TRASY ZMĚN	ÚZEMNÍ REZERVY	
			PLOCHA TECHNICKÉ INFRASTRUKTURY
			PLOCHY DOPRAVNÍ INFRASTRUKTURY silniční doprava
			DÁLNIČE D35 S OZNAČENÍM
			SILNICE II. TŘÍDY S OZNAČENÍM
			OCHRANNÉ PÁSMO SILNICE
			MÍSTNÍ KOMUNIKACE
			ÚČELOVÉ KOMUNIKACE
			ROZHLEDOVÉ TROJÚHELNÍKY
			CYKLOSTEZKA HLAVNÍ PĚŠÍ TRASA KOLEM SILNICE II/447
			KANALIZACE DEŠŤOVÁ
			KANALIZACE SPLAŠKOVÁ
			KANALIZACE JEDNOTNÁ
			KANALIZACE - VÝTLAK
			HLAVNÍ ČERPAČÍ STANICE PRO ODVOD SPLAŠKŮ DO ČOV, PŘEČERPAČÍ STANICE KANALIZAČNÍHO SYSTÉMU
			INVESTICE V PŮDĚ - ODVODNĚNÍ
			MELIORAČNÍ SVODNICE
			VSAKOVAČÍ PŘÍKOP



OPATŘENÍ OBCENÉ POVAHY Č.1/2019

NÁVRH

KONCEPCE TECHNICKÉ INFRASTRUKTURY: DOPRAVA, ODVODNĚNÍ ÚZEMÍ



Mířochova 3, 77100 Olomouc
kontakt: urbol@seznam.cz

Autorský kolektiv:

Zodpovědný projektant:

Ing. arch. Božena Šnyrchová, ČKA 02 641

Ing. arch. Lukáš Ilko, Ing. arch. Marek Šnyrch, Ing. Pavel Dostál,

Ing. Petra Štěpánová, Ing. Martin Hartmann, Marcela Navrátilová

Pořizovatel: Magistrát města Olomouce, Úřad územního plánování

Nadřízený orgán: Krajský úřad Olomouckého kraje, Odbor strategického rozvoje

č. výkresu a sekce:

3b

měřítko:

1:5000

08/2018