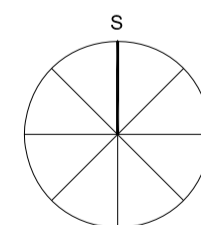
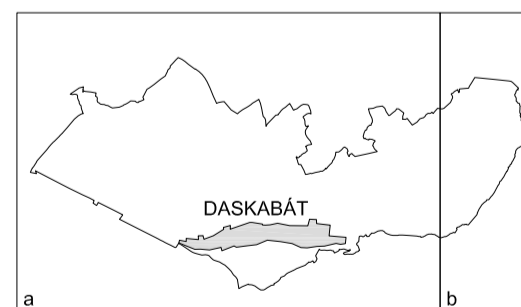


	HRANICE ŘEŠENÉHO ÚZEMÍ
	HRANICE VOJENSKÉHO ÚJEZDU LIBAVÁ
	PARCELNÍ KRESBA MAPOVÉHO PODKLADU
	PLOCHA ZASTAVĚNÉHO ÚZEMÍ KE DNI 25.8.2018
	ZASTAVITELNÉ PLOCHY S OZNAČENÍM DLE FUNKCE
	HRANICE PLOCH PŘESTAVBY S OZNAČENÍM DLE FUNKCE
	HRANICE PLOCH REZERVY
	PLOCHY, VE KTERÝCH JE ROZHODOVÁNÍ V ÚZEMÍ PODMÍNĚNO UZÁVŘENÍM DOHODY O PARCELACI


PLOCHY TRASY STABILIZOVANÉ	PLOCHY TRASY ZMĚN	ÚZEMNÍ REZERVY	
			PLOCHA TECHNICKÉ INFRASTRUKTURY
			VODNÍ PLOCHY
			VTL PLYNOVOD
			BEZPEČNOSTNÍ A OCHRANNÉ PÁSMO VTL PLYNOVODU
			REGULAČNÍ STANICE
			STL PLYNOVOD
			NADZEMNÍ ELEKTRICKÁ VEDENÍ 22 kV
			ZEMNÍ ELEKTRICKÁ VEDENÍ 22 kV
			OBJEKT TRAFOSTANICE
			OCHRANNÉ PÁSMO EL. VEDENÍ A TRAFOSTANIC
			TRASA DÁLKOVÉHO KABELU
			RADIORELÉOVÉ TRASY
			PLOCHA DOTČENÁ LIMITY: OP EL. VEDENÍ, OP A BEZP. PÁSMO VTL PLYNOVODU
			VODNÍ ZDROJ
			OCHRANNÉ PÁSMO VODNÍHO ZDROJE II. STUPNĚ
			HLAVNÍ ROZVODNÁ SÍŤ VODOVOD



OPATŘENÍ OBECNÉ POVAHY Č.1/2019

NÁVRH

KONCEPCE TECHNICKÉ INFRASTRUKTURY: ZÁSOBOVÁNÍ VODOU, PLYN, ELEKTRO



Mlčochova 3, 77100 Olomouc
kontakt: urbol@seznam.cz

Autorský kolektiv:

Pořizovatel:

Nadřízený orgán:

Zodpovědný projektant:

Ing. arch. Božena Šnyrchová, ČKA 02 641

Ing. arch. Lukáš Ilko, Ing. arch. Marek Šnyrch, Ing. Pavel Dostál,

Ing. Petra Štěpánová, Ing. Martin Hartmann, Marcela Navrátilová

Magistrát města Olomouce, Úřad územního plánování

Krajský úřad Olomouckého kraje, Odbor strategického rozvoje

č. výkresu a sekce:

4b

měřítko:

1:5000

08/2018