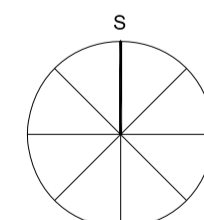
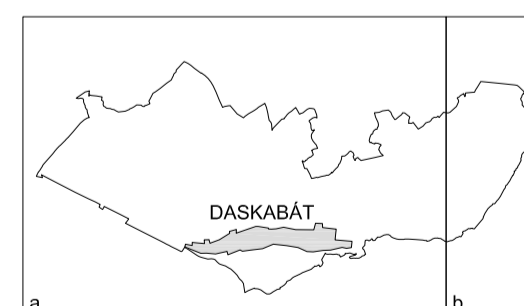
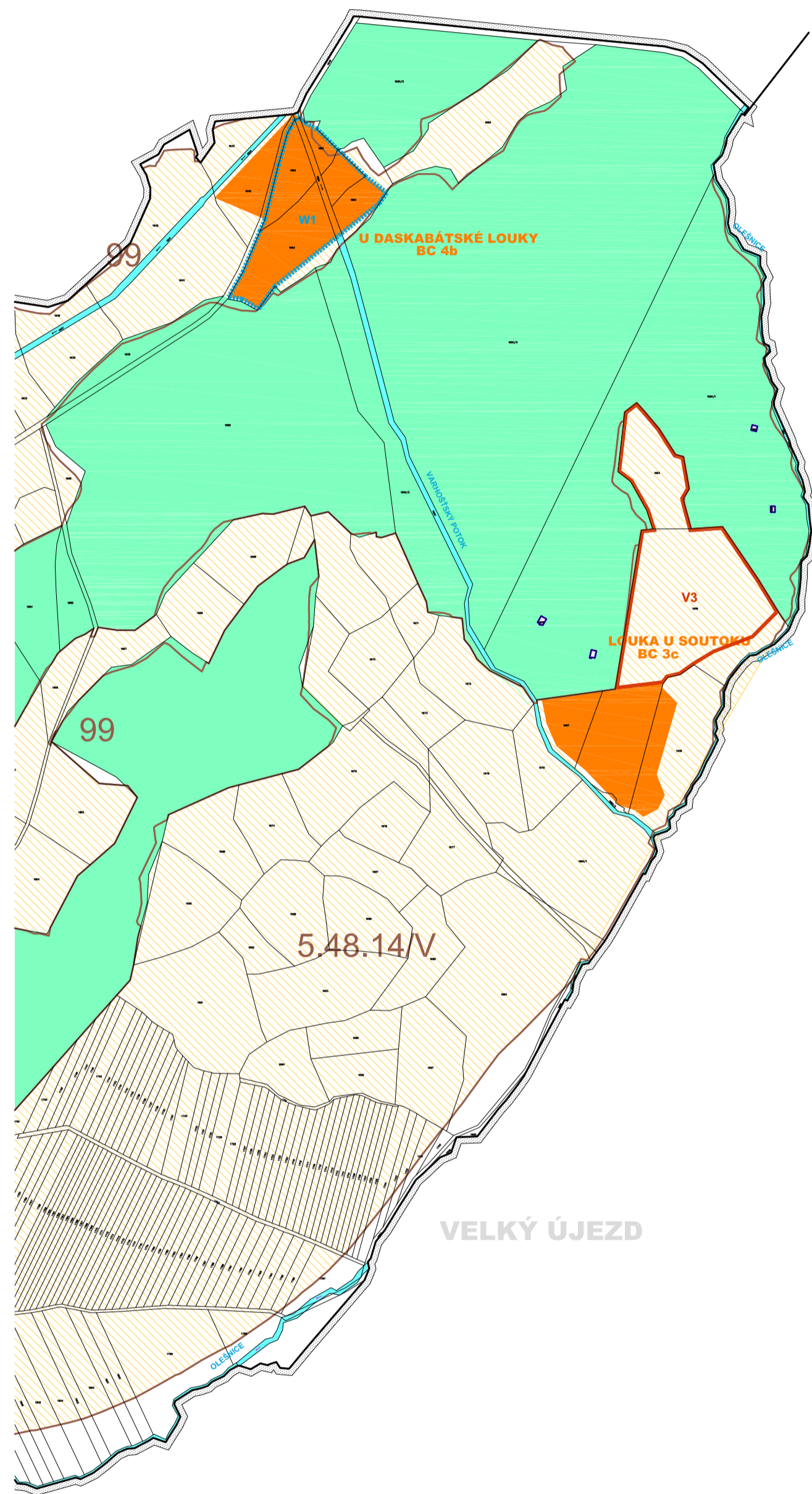





	HRANICE ŘEŠENÉHO ÚZEMÍ
	PARCELNÍ KRESBA MAPOVÉHO PODKLADU
	HRANICE ZASTAVĚNÉHO ÚZEMÍ KE DNI 25.8.2018
	ZASTAVITELNÉ PLOCHY S OZNAČENÍM DLE FUNKCE
	HRANICE PLOCH PŘESTAVBY S OZNAČENÍM DLE FUNKCE
	NÁVRHOVÉ PLOCHY ÚSES S OZNAČENÍM
	NÁVRHOVÉ VODNÍ PLOCHY S OZNAČENÍM
	HRANICE BPEJ S KÓDOVÝM OZNAČENÍM A TŘÍDOU OCHRANY ZPF
	POZEMKY S TŘÍDOU OCHRANY I A II V ŘEŠENÉM ÚZEMÍ NEJSOU
	POZEMKY S TŘÍDOU OCHRANY III
	POZEMKY S TŘÍDOU OCHRANY V
	VODNÍ PLOCHY
	INVESTICE V PŮDĚ - MELIORACE
	POZEMKY PUPFL



OPATŘENÍ OBEČNÉ POVAHY Č.1/2019

ODŮVODNĚNÍ

### VÝKRES PŘEDPOKLÁDANÉHO ZÁBORU ZPF A PUPFL



Mičochova 3, 77100 Olomouc  
kontakt: urbol@seznam.cz

Zodpovědný projektant:

Ing. arch. Božena Šnyrchová, ČKA 02 641

Autorský kolektiv:

Ing. arch. Lukáš Ilko, Ing. arch. Marek Šnyrch, Ing. Pavel Dostál, Ing. Petra Štěpánová, Ing. Martin Hartmann, Marcela Navrátilová

Pořizovatel:

Magistrát města Olomouce, Úřad územního plánování

Nadřízený orgán:

Krajský úřad Olomouckého kraje, Odbor strategického rozvoje

č. výkresu a sekce:

7b

měřítko:

1:5000

08/2018